

**LEGENDA**

**HRANICE**

STAV      NÁVRH



HRANICA RIEŠENÉHO ÚZEMIA



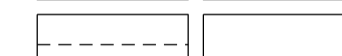
HRANICA ZASTAVANÉHO ÚZEMIA OBCE K 1.1.1990




HRANICA ZASTAVANÉHO ÚZEMIA - NÁVRH



HRANICA URBANISTICKÝCH SEKTOROV (PODĽA ÚZEMNÉHO PLÁNU OBCE, ROK 2002)



OZNAČENIE URBANISTICKÝCH SEKTOROV



OZNAČENIE OBYTNÝCH SKUPÍN



POZEMKY RODINNÝCH DOMOV (STAVBA, ZELEN', SPEV. PLOCHY)



DETSKÉ IHRISKO



TRAFOSTANICA



VN NÁVRH



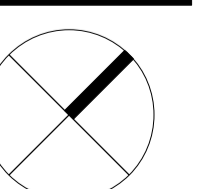
TELEFÓN NÁVRH

# ÚZEMNÝ PLÁN ZÓNY ČATAJ

URBANISTICKÝ SEKTOR 15



OBSTARÁVATEL: OBEC ČATAJ  
 SPRACOVATEL: MARKROP S.R.O., ARCHITEKTONICKÝ ATELIÉR  
 AUTOR: ING.ARCH. MARTA KROPILÁKOVÁ  
 SPOLUPRÁCA: AKAD.ARCH. IVAN MARKO  
 DÁTUM SPRACOVANIA: JÚN 2002



M 1:1 000

RIEŠITEĽ ČASTI: ING. F. FONDRK  
 VÝKRES TELEKOMUNIKÁCIÍ A ZÁSOBOVANIA ELEKTRICKOU ENERGIOU

9.3