

**LEGENDA**

**HRANICE**

STAV      NÁVRH



HRANICA RIEŠENÉHO ÚZEMIA



HRANICA ZASTAVANÉHO ÚZEMIA OBCE K 1.1.1990



HRANICA ZASTAVANÉHO ÚZEMIA - NÁVRH




HRANICA URBANISTICKÝCH SEKTOROV (PODĽA ÚZEMNÉHO PLÁNU OBCE, ROK 2002)



OZNAČENIE URBANISTICKÝCH SEKTOROV



OZNAČENIE OBYTNÝCH SKUPÍN




POZEMKY RODINNÝCH DOMOV (STAVBA, ZELEN', SPEV. PLOCHY)



DETSKÉ IHRISKO



TRAFOSTANICA



STL PLYN JESTVUJÚCI

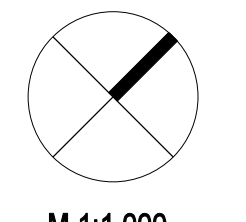


STL PLYN NÁVRH

**ÚZEMNÝ PLÁN ZÓNY  
ČATAJ**      URBANISTICKÝ SEKTOR 15



OBSTARÁVATEL:      OBEC ČATAJ  
 SPRACOVATEL:      MARKROP S.R.O., ARCHITEKTONICKÝ ATELIER  
 AUTOR:      ING.ARCH. MARTA KROPILÁKOVÁ  
 SPOLUPRÁCA:      AKAD.ARCH. IVAN MARKO  
 DÁTUM SPRACOVANIA:      JÚN 2002



M 1:1 000

RIEŠITEĽ ČASTI:      W.WIRTH  
 VÝKRES RIEŠENIA ZÁSOBOVANIA PLYNOM

**9.2**