

LEGENDA

HRANICE

STAV NÁVRH



HRANICA RIEŠENÉHO ÚZEMIA



HRANICA ZASTAVANÉHO ÚZEMIA OBCE K 1.1.1990




HRANICA ZASTAVANÉHO ÚZEMIA - NÁVRH



HRANICA URBANISTICKÝCH SEKTOROV (PODĽA ÚZEMNÉHO PLÁNU OBCE, ROK 2002)



OZNAČENIE URBANISTICKÝCH SEKTOROV



OZNAČENIE OBYTNÝCH SKUPÍN



POZEMKY RODINNÝCH DOMOV (STAVBA, ZELEN', SPEV. PLOCHY)




DETSKÉ IHRISKO



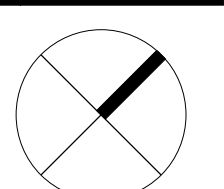
TRAFOSTANICA

RIEŠENÉ ÚZEMIE	62 RD
POČET OBYVATEĽOV	210
NÁVRH UKRYTIA V	26 RD
VYKRYTIE ČASTI ÚZEMIA I.ETAPA	43,33 %
UKRYTIE OBYVATEĽOV NA	100 %

ÚZEMNÝ PLÁN ZÓNY
ČATAJ URBANISTICKÝ SEKTOR 15



OBSTARÁVATEĽ: OBEC ČATAJ
 SPRACOVATEĽ: MARKROP S.R.O., ARCHITEKTONICKÝ ATELIÉR
 AUTOR: ING.ARCH. MARTA KROPILÁKOVÁ
 SPOLUPRÁCA: AKAD.ARCH. IVAN MARKO
 DÁTUM SPRACOVANIA: JÚN 2002



M 1:1 000

RIEŠITEĽ ČASTI: ING. I. MILOŠOVIČOVÁ
CIVILNÁ OCHRANA

12