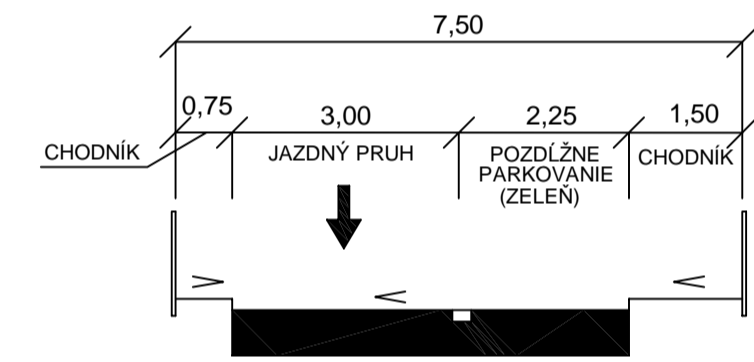
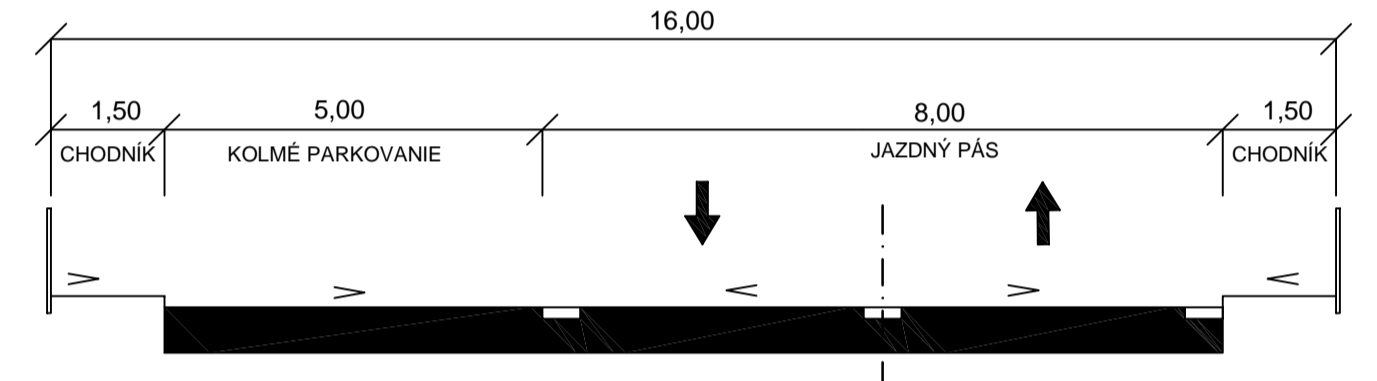


VZOROVÉ PRIEČNE REZY  
UKLUDNENOU KOMUNIKÁCIOU FUNKČNEJ TRIEDY D1  
M 1 : 100



LEGENDA  
HRANICE

STAV	NÁVRH	OPIS
[Dotted line]	[Dotted line]	HRANICA RIEŠENÉHO ÚZEMIA
[Blue dashed line]	[Blue dashed line]	HRANICA ZASTAVANÉHO ÚZEMIA OBCE K 1.1.1990
[Black dashed line]	[Black dashed line]	HRANICA URBANISTICKÝCH SEKTOROV (PODĽA ÚZEMNÉHO PLÁNU OBCE, ROK 2002)

12	OZNAČENIE URBANISTICKÝCH SEKTOROV
IV.	OZNAČENIE OBYTNÝCH SKUPÍN

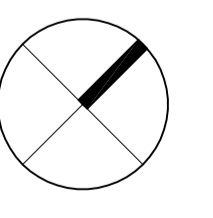
[Green box]	VEREJNÁ ZELEN'
[Red box]	PLOCHY KOMUNIKÁCIÍ A PARKOVÍSK
[Yellow box]	PEŠIE KOMUNIKÁCIE A PRIESTRANSTVÁ

# ÚZEMNÝ PLÁN ZÓNY ČATAJ

URBANISTICKÝ SEKTOR 15



OBSTARÁVATEL: OBEC ČATAJ  
 SPRACOVATEL: MARKROP S.R.O., ARCHITEKTONICKÝ ATELIÉR  
 AUTORI: ING. ARCH. MARTA KROPILÁKOVÁ  
 SPOLUPRÁCA: AKAD. ARCH. IVAN MARKO  
 DÁTUM SPRACOVANIA: JÚN 2002



M 1 : 1000

RIEŠITEL ČASTI: PUDOS PLUS s.r.o., ING. L. ČIŽMÁR  
 VÝKRES DOPRAVNEJ OBSLUHY